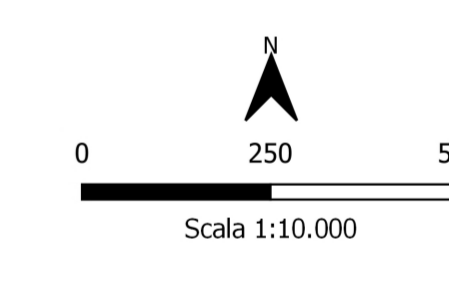




LEGENDA

Delimitazione del PAI	Modifiche e integrazioni del Progetto di variante
--- (*)	--- (*)
--- (*)	--- (*)
--- (*)	--- (*)
●●●●● (*)	●●●●● (*)

77 + Sezione idraulica  Aree inondabili per la piena di riferimento in assenza dell'intervento di realizzazione del limite B di progetto



 **Autorità di Bacino Distrettuale del Fiume Po**

PROGETTO DI VARIANTE AL PAI

Fiume Adda da Le Prese alla confluenza nel lago di Como

Tav. 03 di 08

Dicembre 2022